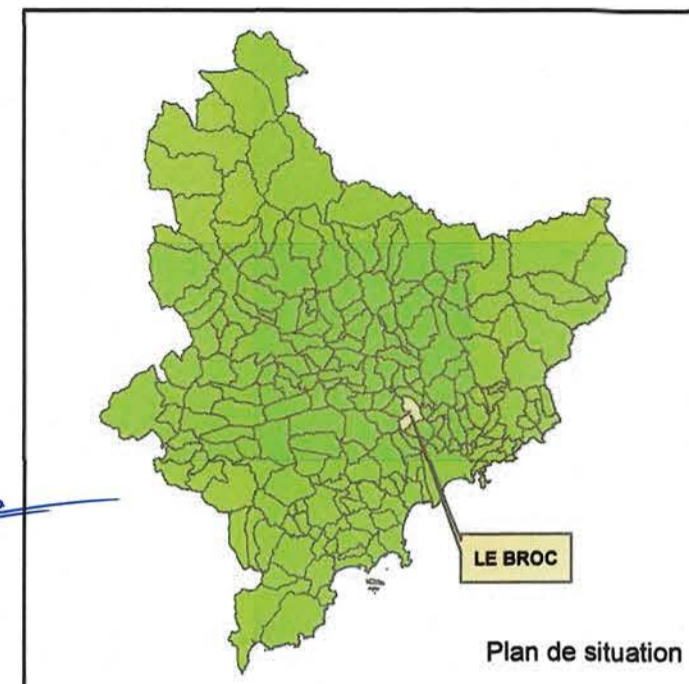




Commune de Le Broc

PLAN de PREVENTION des RISQUES NATURELS PREVISIBLES d'INCENDIE de FORETS

Dossier d'enquête publique valant porter-à-connaissance Carte de la voirie



Pian de situation

Philippe LOOS
Secrétaire Général
86 452

Mai 2022

Jacques Lavillette
Commissaire d'arrondissement

1:13 000

PRESCRIPTION du PPRIF : 16 juin 2021

DELIBERATION du CONSEIL MUNICIPAL : 27 juin 2022

ENQUETE PUBLIQUE : Du 30 janvier 2023 au 3 mars 2023

APPROBATION du PPRIF :

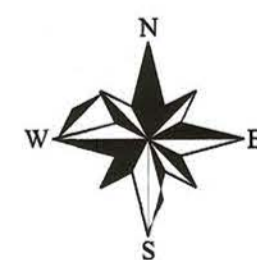
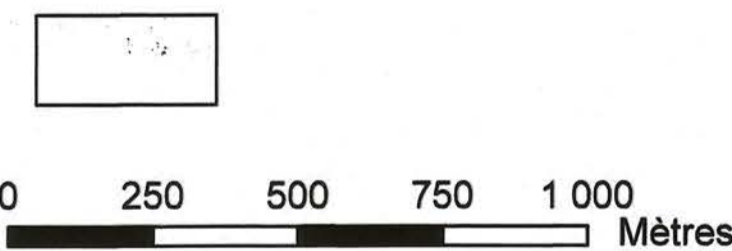
DIRECTION DEPARTEMENTALE DES TERRITOIRES ET DE LA MER
ALPES-MARITIMES
SERVICE DEPLACEMENTS-RISQUES-SECURITE



Voirie

- Voie principale (double issue, largeur supérieure à 5 mètres)
- Voie secondaire (double issue, largeur supérieure à 3 mètres)
- Voie étroite (double issue, largeur inférieure à 3 mètres)
- Voie sans issue (largeur supérieure à 3 mètres)
- Voie étroite sans issue

Limite de commune de Le Broc



Source :
- Fond cartographique Scan25 © IGN 2022
- Voirie BD Topo © IGN 2022
- Limite communale BDtopo © IGN 2022

